

**P STATIONNEMENTS AUTORISÉS**

**Longue durée**

- Stationnement municipal  
3, rue du Couvent, L'Anse-Saint-Jean
- Chalets sur le Fjord (avec hébergement)  
354, rue Saint-Jean-Baptiste, L'Anse-Saint-Jean
- Auberge Maison de Vébron (avec hébergement)  
56, rue de Vébron, L'Anse-Saint-Jean

**Courte durée**

- Église Rivière-Éternité  
408, rue Principale, Rivière-Éternité

**REPARATION (R) LOCATION (L) VENTE (V)**

**L'Anse-Saint-Jean**

- (L) - Fjord en Kayak, 418.272.3024

**NAVETTE MARITIME**

- (\$) - Navette maritime du Fjord (Croisières du Fjord)  
Quai d'embarquement : Rivière-Éternité (Parc national du Fjord-du-Saguenay) et L'Anse-Saint-Jean  
418.543.7630 / 1.800.363.7248

Baie Éternité



PARC NATIONAL DU FJORD-DU-SAGUENAY



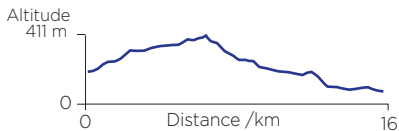
**Section 23** ▶ 15 km

**Rivière Éternité à L'Anse-Saint-Jean**

**Départ :** Église Rivière-Éternité  
408, rue Principale, Rivière-Éternité

**Arrivée :** Intersection Rte 170/village  
143, route 170, L'Anse-Saint-Jean

**Dénivelé positif :** 221 m



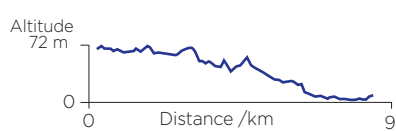
**Section 23A** ▶ 9 km

**Quai L'Anse-Saint-Jean**

**Départ :** Intersection Rte 170/village  
143, route 170, L'Anse-Saint-Jean

**Arrivée :** Quai, 359, rue du Quai  
L'Anse-Saint-Jean

**Dénivelé positif :** 121 m



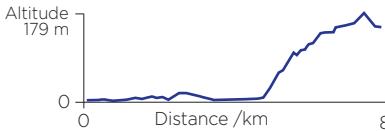
**Section 23B** ▶ 7 km

**Anse-de-Tabatière**

**Départ :** Quai, 359, rue du Quai  
L'Anse-Saint-Jean

**Arrivée :** Anse-de-Tabatière, SÉPAQ  
ch. de l'Anse, L'Anse-Saint-Jean

**Dénivelé positif :** 193 m



**Section 23C** ▶ 5,5 km

**Mont-Édouard**

**Départ :** Intersection Rte 170/village  
L'Anse-Saint-Jean

**Arrivée :** Maison Vébron/Mt-Édouard  
56, rue de Vébron  
L'Anse-Saint-Jean



**Parc national du Fjord-du-Saguenay**  
Droit d'accès (\$) à prévoir.  
sepaq.com

**À VOIR!  
À FAIRE!**

- 1 L'ANSE-DE-TABATIÈRE (PARC NATIONAL DU FJORD-DU-SAGUENAY)
- 2 FJORD EN KAYAK
- 3 PONT COUVERT DE L'ANSE-SAINTE-JEAN
- 4 KAO CHOCOLAT
- 5 PÂTISSERIE LOUISE
- 6 SPAS NORDIQUES ÉDOUARD LES BAINS