

**P STATIONNEMENTS AUTORISÉS**

**Roberval**

- Boul. de la Traversée, plage de la Pointe Scott
- Pont de Val-Jalbert Route 169 (près du km 108)

**Mashteuiatsh**

- Carrefour d'accueil Ilnu, 1516, rue Ouiatchouan

**Saint-Prime**

- 12-20, ch. du Quai

**Saint-Félicien**

- Bureau d'information touristique
- 1209, boul. Sacré-Cœur

---

**NAVETTE MARITIME**

- Croisière à bord du bateau La Tournée
- Centre de villégiature Dam-en-Terre
- damenterre.qc.ca (voir info p. 19)

---

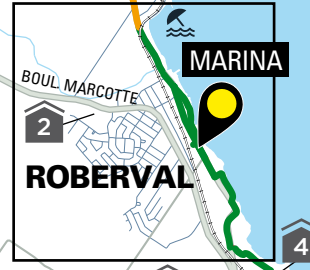

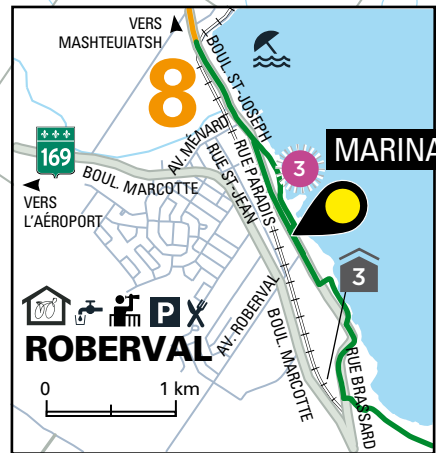
**RÉPARATION (R) LOCATION (L) VENTE (V)**

**Roberval**

- (RV)- Ferlac inc., 418.275.2356
- (RV)- Sports Experts, 418.275.3744

**Saint-Félicien**

- (RV)- Sports Experts, 418.630.2999

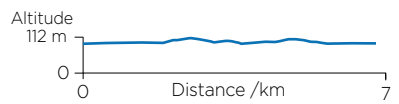


**CARTE 8** ▶ 6 km  
**ROBERVAL À MASHTEUATSH**

**Départ :** Marina, 898, rue Arthur Roberval

**Arrivée :** Carrefour Ilnu, 1516, rue Ouiatchouan Mashteuiatsh

**Dénivelé positif :** 51 m



**PANORAMAS - Destination Lac-Saint-Jean**  
Les tipis sur le bord du lac.

Circuit patrimonial sur les traces Ilnu : pour voir le circuit complet, télécharger l'application Balado Découverte gratuite pour Android et iPhone/iPad

**Tourisme Mashteuiatsh**  
1516, rue Ouiatchouan, Mashteuiatsh  
Sans frais : 1.888.222.7922

**À VOIR! À FAIRE!**

- MUSÉE AMÉRINDIEN DE MASHTEUATSH**
- UASHASSIHTSH - SITE DE TRANSMISSION CULTURELLE ILNU**  
(présentations, expositions, activités artistiques)
- CENTRE DE VILLÉGIATURE DAM-EN-TERRÉ** (croisière Roberval-Alma)