

RÉSEAU ASSOCIÉ
AU FIL DES RIVIÈRES
VERS GIRARDVILLE
(VOIR ENCADRÉ)

RÉSEAU ASSOCIÉ
AU FIL DES RIVIÈRES
VERS GIRARDVILLE
(VOIR ENCADRÉ)

CLUB DES
SPORTIFS

ALBANEL

ÉGLISE

13A

DOLBEAU-MISTASSINI

HALTE DE LA
POINTE-DES-PÈRES

P STATIONNEMENTS AUTORISÉS

Albanel

- Centre communautaire, 311, rue de l'Église
- Édifice municipal, 160, rue Principale
- Club des sportifs, 1493, Route 169

Dolbeau-Mistassini

- 265, boul. des Pères


Girardville

- Édifice municipal, 180, rue Principale

🔧 RÉPARATION (R) LOCATION (L) VENTE (V)

Dolbeau-Mistassini

- (RV) - Sports Experts, 418.276.3010
- (RV) - Ferlac inc., 418.276.3918
- (RV) - Sports Ben, 418.276.7890
- (R) - Vélo mécanique, 418.515.3479

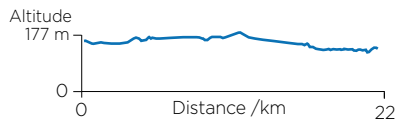


CARTE 13A ▶ 22 km
ALBANEL À DOLBEAU-MISTASSINI

Départ : Église, 153, rue Principale Albanel

Arrivée : Halte de la Pointe-des-Pères, 40, boul. des Pères Dolbeau-Mistassini

Dénivelé positif : 107 m

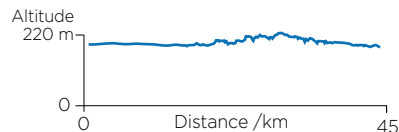


CARTE 13B ▶ 45 km
**RÉSEAU ASSOCIÉ « AU FIL DES RIVIÈRES »
ALBANEL À GIRARDVILLE**

Départ : Club des sportifs
1495, route 169, Albanel

Arrivée : Église, 153, rue Principale Albanel

Dénivelé positif : 204 m



Ce parcours en criblure de pierre du **0** au **10** vous amènera des plaines aux forêts boréales. Prenez votre temps et contemplez une des magnifiques chutes de la rivière Mistassini ou goûtez à nos énormes bleuets dès la fin juillet.



Le parc régional des Grandes Rivières englobe et protège 14 secteurs distincts et occupe une superficie de 100 km² dans la MRC de Maria-Chapdelaine.

Il est parcouru par sept rivières (Mistassini, Mistassibi, Péribonka, Ashuapmushuan, Quasiemsca, Micosas, Aux Rats).

**À VOIR!
À FAIRE!**

**1 AVENTURAI D/
PARC MAHIKAN**
(observation du loup
et de l'ours noir, sentiers,
canot-kayak)

**2 ÉCONOMUSÉE DE LA
CONFITURIÈRE : BLEUET
SAUVAGE** (spécialisation du bleuet
sauvage, visite, boutique)

**3 PARC RÉGIONAL DES GRANDES
RIVIÈRES** (randonnée pédestre, tour
d'observation, interprétation de la faune
et de la flore)