



**P APPROVED PARKING**

**Long term**

- Municipal Parking  
3, rue du Couvent, L'Anse-Saint-Jean
- Chalets sur le Fjord (with accommodation)  
354, rue Saint-Jean-Baptiste, L'Anse-Saint-Jean
- Auberge Maison de Vébron (with accommodation)  
56, rue de Vébron, L'Anse-Saint-Jean

**Short term**

- Church Rivière-Éternité  
408, rue Principale, Rivière-Éternité

**REPAIRS (R) LEASE (L) VENDOR (V)**

**L'Anse-Saint-Jean**

(L) - Fjord en Kayak, 418.272.3024

**MARINE SHUTTLE**

(\$) - Navettes maritimes du Fjord  
Boarding wharf: Rivière-Éternité (Parc national du Fjord-du-Saguenay) and L'Anse-Saint-Jean  
418.543.7630 / 1.800.363.7248

234 km marked route that will take you on both shores of the Saguenay Fjord, and through some beautiful villages.

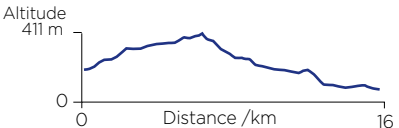


**MAP 23A** ▶ 15 km  
**RIVIÈRE-ÉTERNITÉ TO L'ANSE-SAINT-JEAN**

**Departure:** Church Rivière-Éternité  
408, rue Principale, Rivière-Éternité

**Arrival:** Intersection Rte 170/village  
143, route 170, L'Anse-Saint-Jean

**Vertical gain:** 221 m

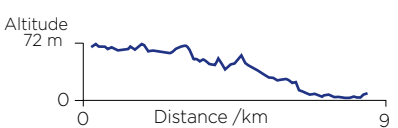


**MAP 23B** ▶ 9 km  
**L'ANSE-SAINT-JEAN WHARF**

**Departure:** Intersection Rte 170/village  
143, route 170, L'Anse-Saint-Jean

**Arrival:** Wharf, 359, rue du Quai  
L'Anse-Saint-Jean

**Vertical gain:** 121 m

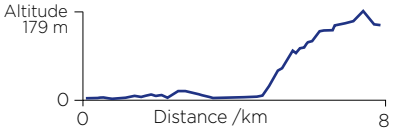


**MAP 23C** ▶ 7 km  
**ANSE-DE-TABATIÈRE**

**Departure:** Wharf, 359, rue du Quai  
L'Anse-Saint-Jean

**Arrival:** Anse-de-Tabatière, SÉPAQ  
ch. de l'Anse, L'Anse-Saint-Jean

**Vertical gain:** 193 m



**MAP 23D** ▶ 5,5 km  
**MONT-ÉDOUARD**

**Departure:** Rte 170/village  
L'Anse-Saint-Jean

**Arrival:** Maison Vébron/Mt-Édouard  
56, rue de Vébron  
L'Anse-Saint-Jean

**Parc national du Fjord-du-Saguenay**  
Entry fees (\$).  
sepaq.com



- WHAT TO SEE & DO!**
- 1 L'ANSE-DE-TABATIÈRE (PARC NATIONAL DU FJORD-DU-SAGUENAY)
  - 2 FJORD EN KAYAK
  - 3 COVERED BRIDGE L'ANSE-SAINT-JEAN
  - 4 KAO CHOCOLAT
  - 5 PÂTISSERIE LOUISE
  - 6 SPAS NORDIQUES ÉDOUARD-LES-BAINS